

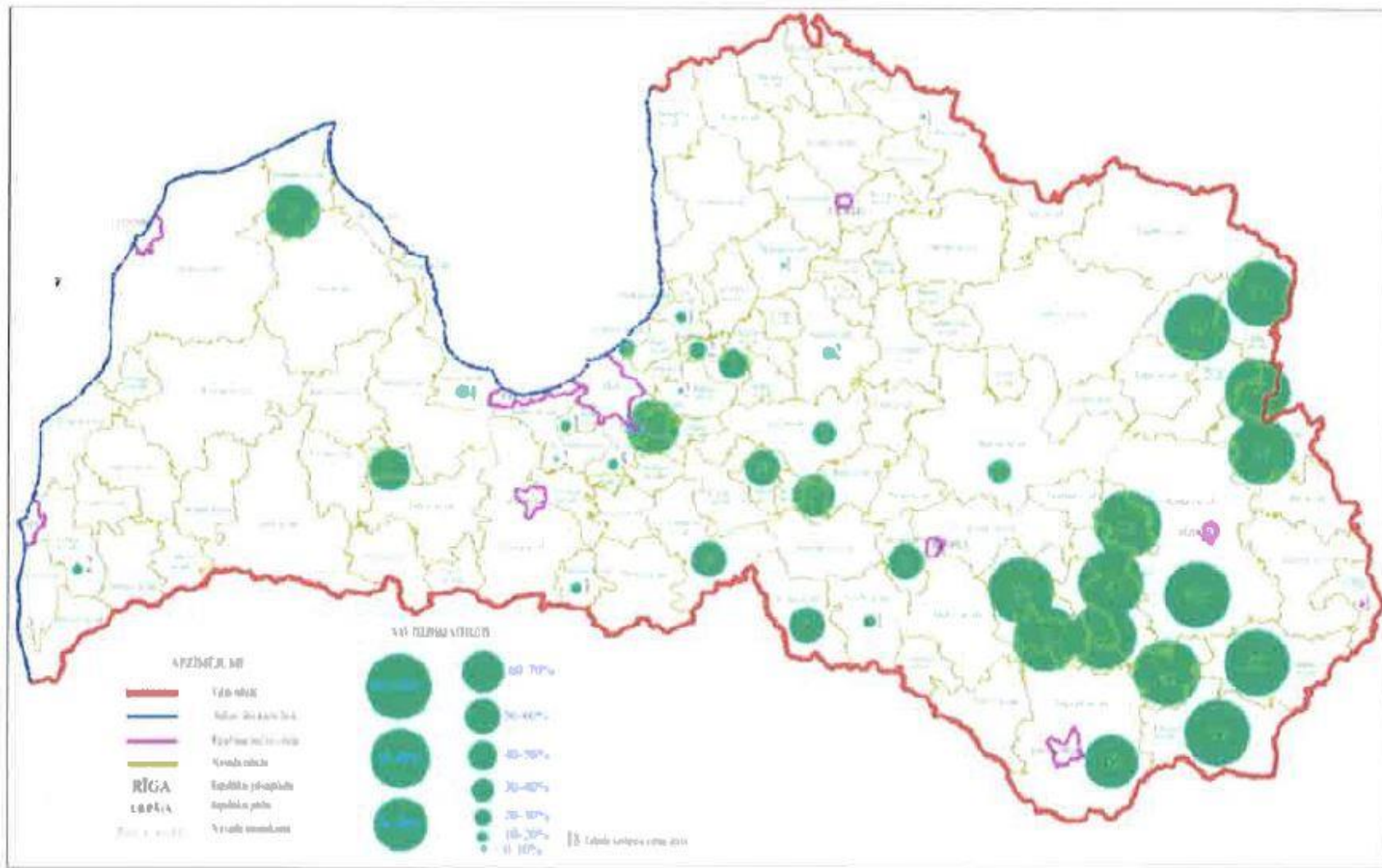


CIEMI, (ne)CIEMI, APKAIMES

Jānis Piešiņš
LPS padomnieks

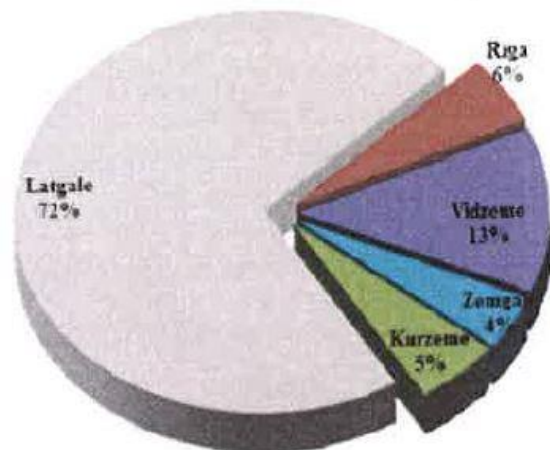


Adrešu reģistrā telpiski neattēloto ciemu skaits

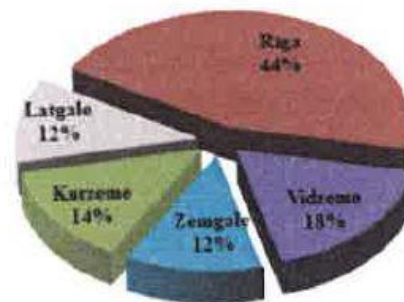




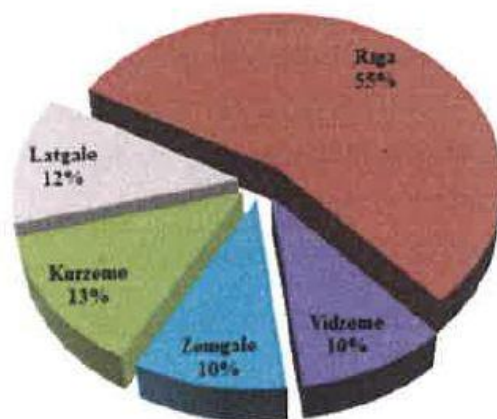
Ciemi



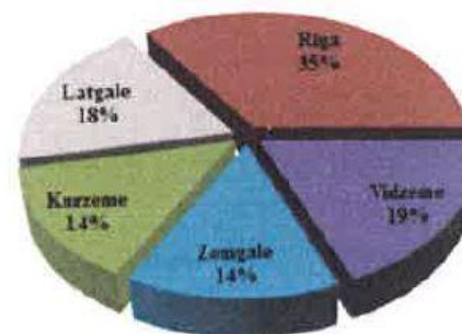
Ielas



Ēkas



Telpu grupas





Turku pagasts

2ciemi + 41 (ne)ciems + 8 adreses

(ne)ciemi: nav adresu – 3 (ne)ciemi (Klētnieki, Lauciņi, Māsāni
1 adrese – 4 (ne)ciemi
2-10 adreses – 21 (ne)ciems
11-35 adreses 11 (ne)ciemi

Piepilsēta:
Dubnas viensētas
Bioķīmiķis



Aizsargjoslas
Pilsētā un ciemā : laukos

Drošības aizsargjosla
Ekspluatācijas aizsargjosla



Kādēļ
Laukos josla platāka?

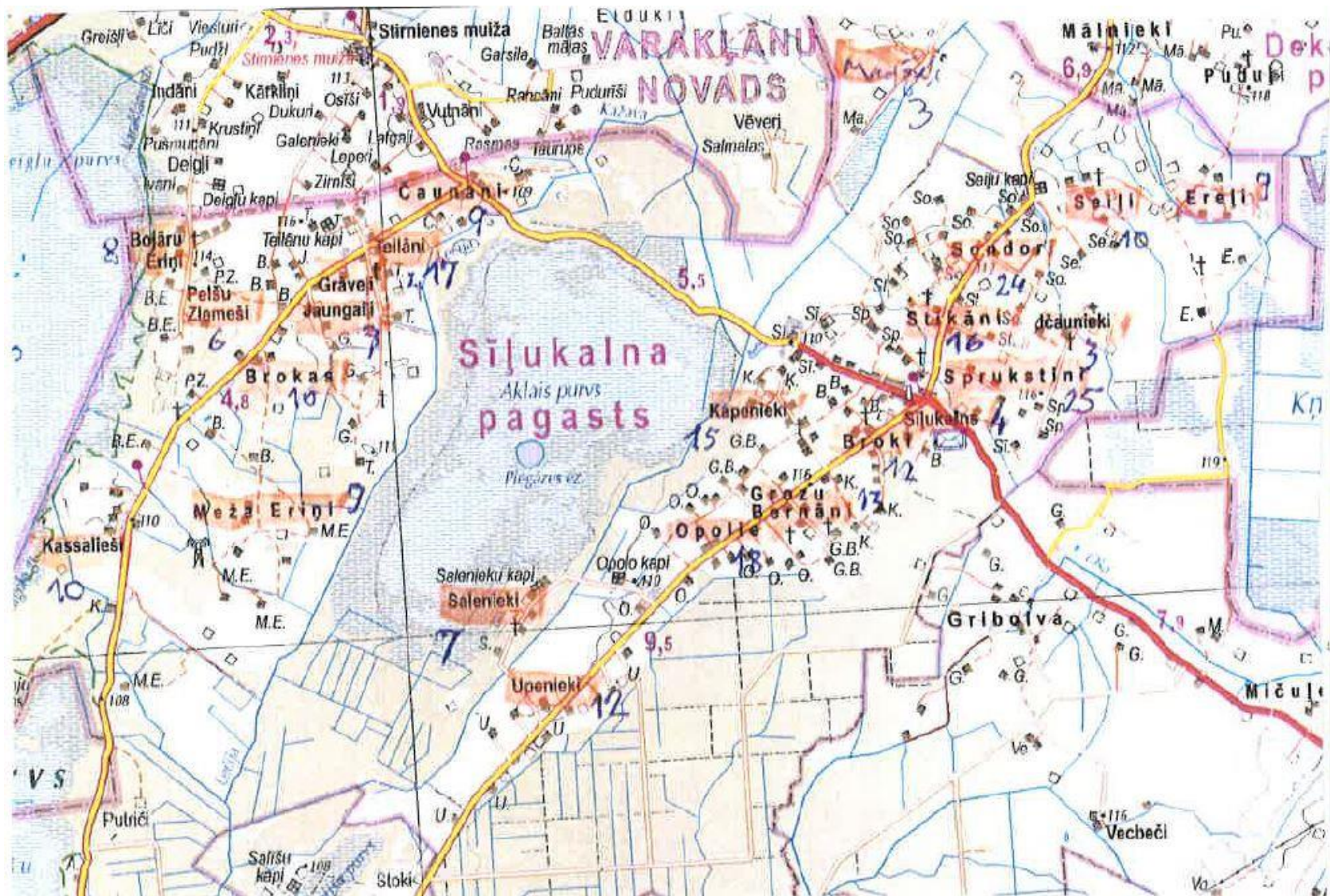


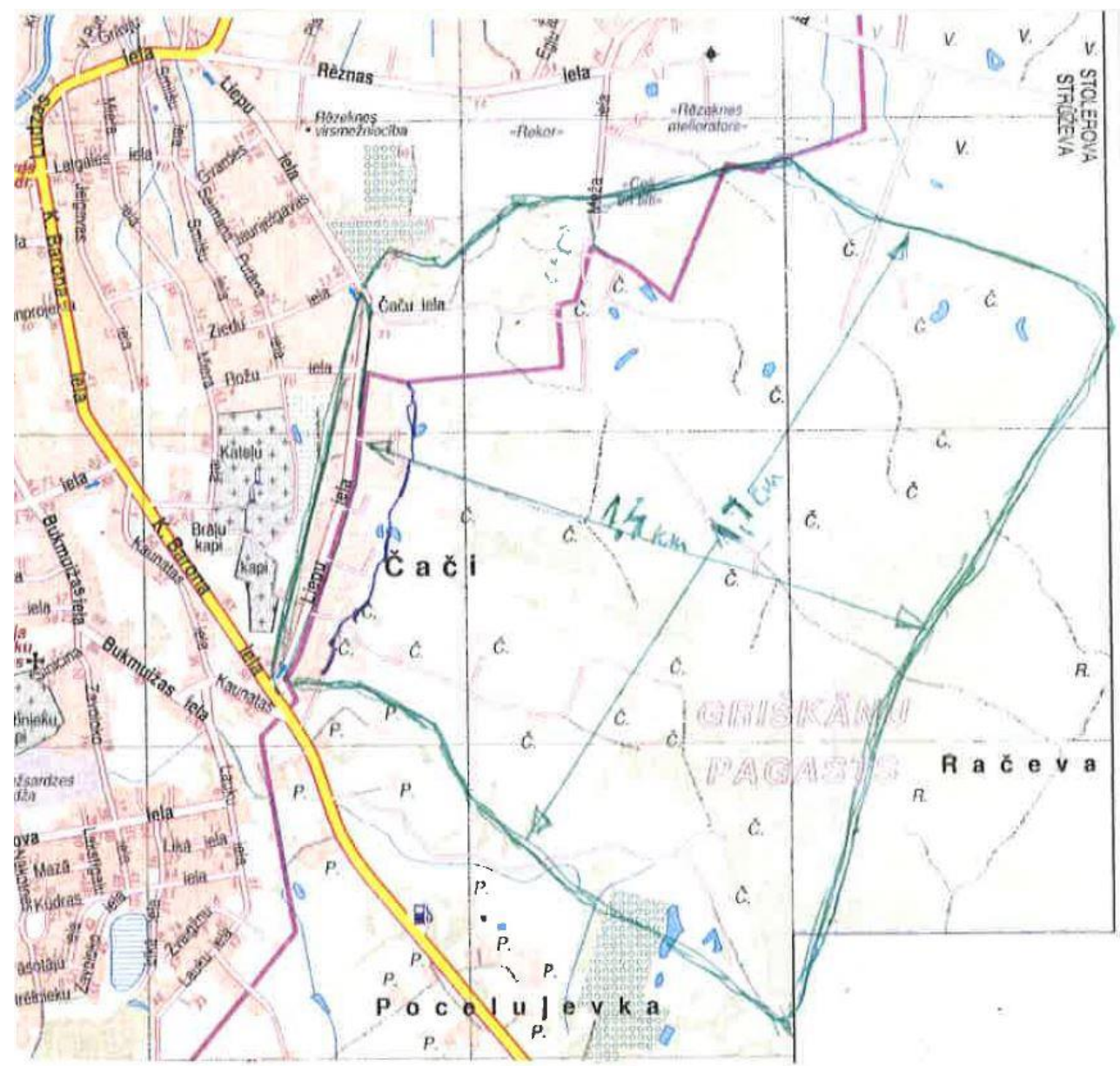
Vēsturei

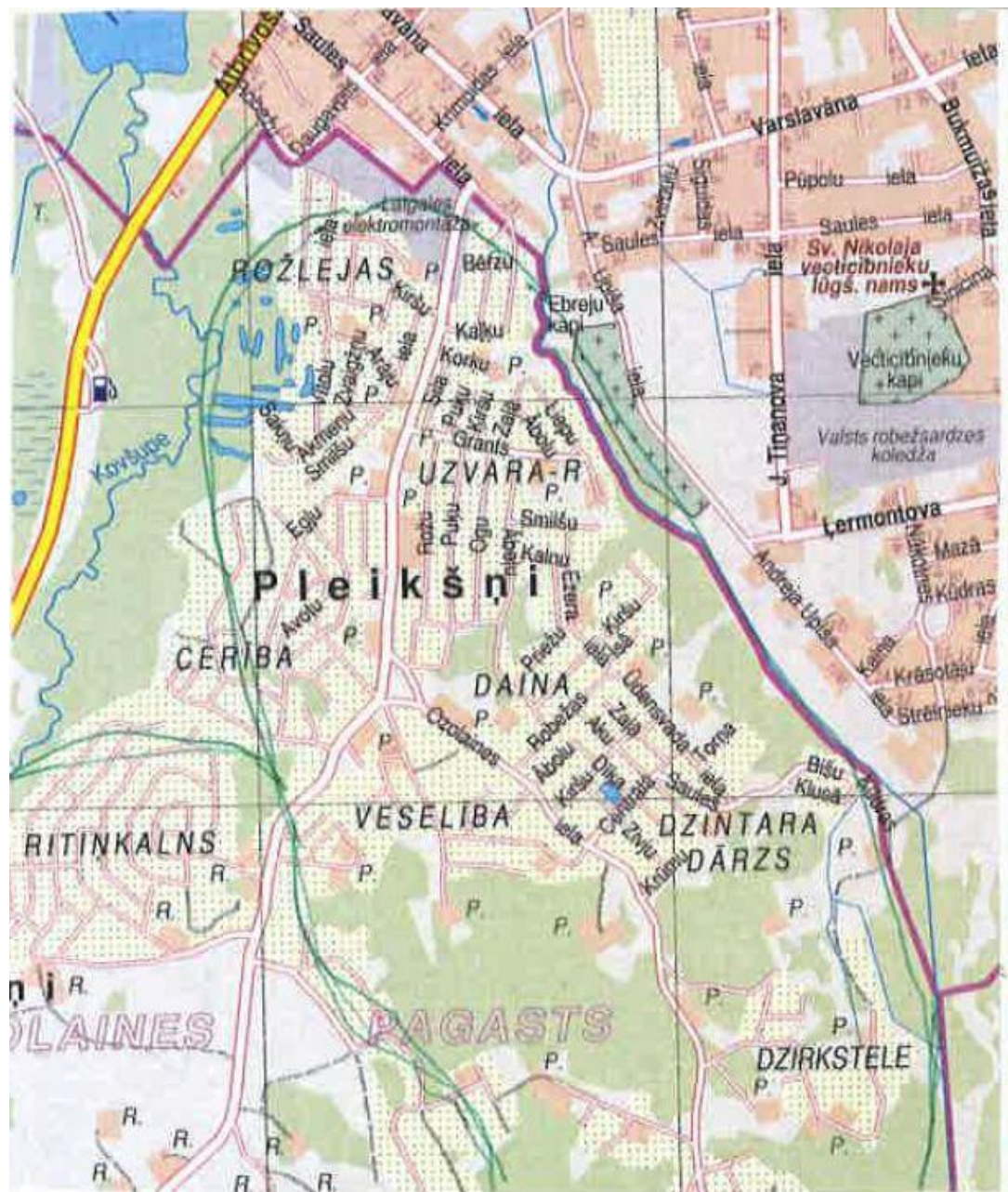
Pastāv LĢIA Vietvārdu reģistrs

Tur ir gan aktuāli, gan nesen bijuši, bet ne pilna vēsture











Apkaimes

MKN 240 2013.04.30

Vispārīgie teritorijas plānošanas un apbūves noteikumi



Dundagas novads

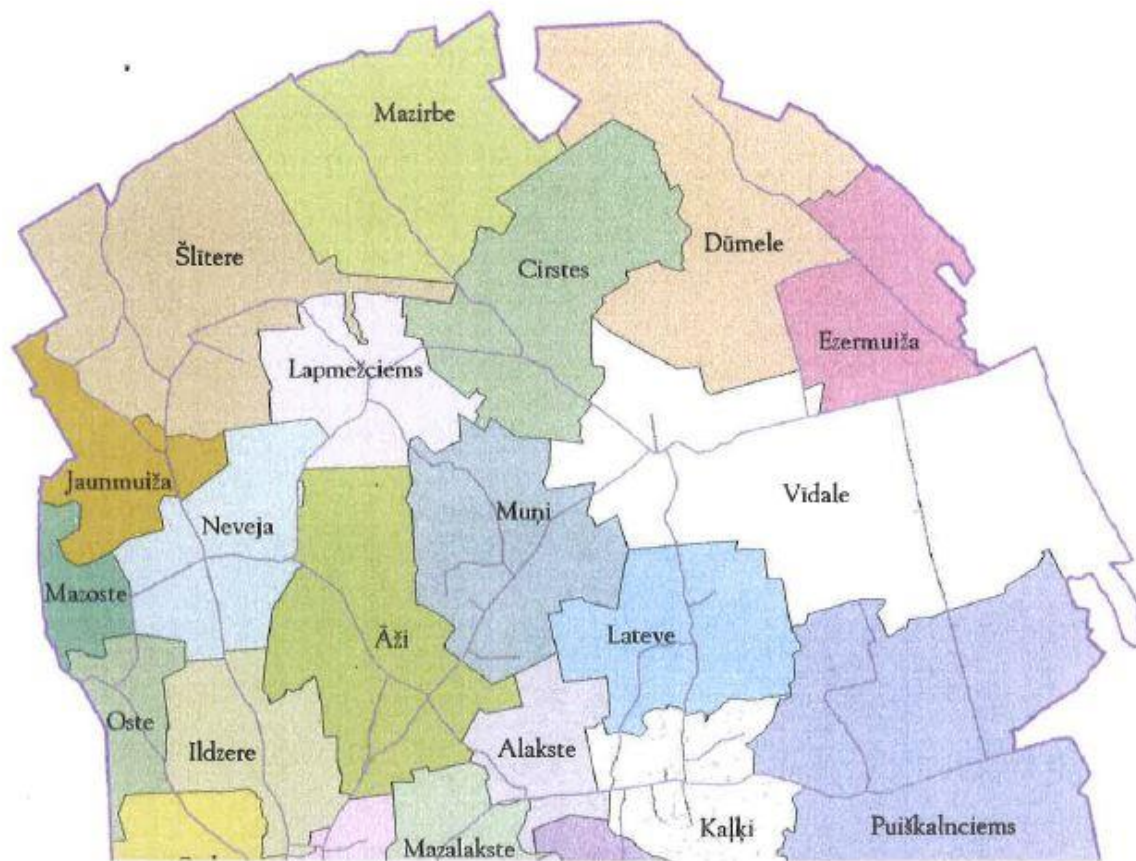
Dundagas pagasts – 38 apkaimes
Kolkas pagasts – 8 ciemi



Dundagas pagasta administratīvais iedalījums

Ciemi

- Alakste
- Anstrupe
- Cirstes
- Dundaga
- Dūmele
- Ezermuiža
- Gavsene
- Ildzere
- Jaundundaga
- Jaunmuiža
- Kaļķi
- Klārmuiža
- Kārļmuiža
- Labdzere
- Lapmežciems
- Lateve
- Laukmuiža
- Mazalakste
- Mazirbe
- Mazoste
- Mazpiltene
- Muņi
- Neveja





Kā saukt (ne)ciemu?

- Ciems, kurā nav...?
- Apkaime?
- Vēsturiskais ciems?
- Senciems?
- Teritoriālais ciems?
- Skrajciems?
- Mazciems?
- Vidējciems?
- Vēl citi kartogrāfu speciālie termini?

Ko saka valodnieki un terminologi?



Ko saka Eiropa?

- Kāds ir reālais apdzīvojums? Nākotnē?
- «Urbanizēta teritorija»
- Pilsēta? No cik iedzīvotājiem?
- Pilsēta bez pašvaldības?
- Republikas pilsēta?



Ciema statusu nosaka pašvaldība

Ne VZD Adrešu reģistrs

Ne LĢIA Vietvārdu reģistrs

Ne citi klasifikatori

Ne Vikipedija un citi interneta avoti